



OYBIN

Geheimtipp der Romantiker

Nebel steigt aus den Wiesen empor. Die ersten Sonnenstrahlen lassen den Tau auf den Gräsern glitzern. Atmen Sie tief durch und lauschen Sie der Stille. Die Landschaft im Naturpark **Zittauer Gebirge** übt ihren eigenen Reiz aus. Gebirgskamm, Vorland und Zittauer Talkessel bilden einen abwechslungsreichen und rund **130 km² großen Naturraum**. Besonders faszinieren vulkanische Kuppen und Sandsteinfelsen mit Namen wie z.B. **»Brütende Henne«**. Von Sagen umwoben und kaum zu glauben, was die Natur zustande bringt. Wer glaubt, dass Radfahren in den Bergen nur mit Mountainbikes möglich ist, der irrt sich – im Zittauer Gebirge findet der begeisterte Radfahrer ein wahres Paradies an besonders **attraktiven Radtouren**. Los geht's !

ADRESSEN

**Kundenbüro der Zittauer Schmalspurbahn
Sächsisch-Oberlausitzer
Eisenbahngesellschaft (SOEG)**
Bahnhofstraße 41
02763 Zittau
Tel. +49 (0) 3583 540 540
www.soeg-zittau.de

**Technisches Denkmal und Museum
Kraftwerk Hirschfelde**
Straße zum Kraftwerk
02788 Hirschfelde
Tel. +49 (0) 35843 22372
(donnerstags 9 - 14 Uhr)

Schlauchbootverleih Engemans
Neißtalweg 5
02788 Hirschfelde
Tel. +49 (0) 35843 25438
www.engemans.net

**Zisterzienserinnenabtei
Kloster Marienthal**
St. Marienthal 1
02899 Ostritz
Tel. +49 (0) 35823 77300
www.kloster-marienthal.de

**Haus des Gastes Oybin
Tourist-Information**
Hauptstraße 15
02797 Kurort Oybin
Tel. +49 (0) 35844 7330
www.oybin.com



SERVICE

Fahrradhandel Gerhard Donath
Verleih von Mountainbikes, Trekking-
Rädern, E-Bikes, Tandems, Kinderrädern,
Anhängern | Reparaturservice | Fahr-
räder- und Zubehörverkauf | Shuttleservice
Zittauer Str. 46
02796 Kurort Jonsdorf
Tel. +49 (0) 35844 70171

**Außenstelle Oybin
Haus des Gastes**
Hauptstraße 15
02797 Kurort Oybin

Zweirad Glaubitz
Verleih von Mountainbikes und Trekking-
Rädern | Verleih von Kindersitzen und
-anhängern | Reparaturservice | Fahrräder-
und Zubehörverkauf
Franz-Könitzer-Str. 6
02763 Zittau
Tel. +49 (0) 3583 511979



MIT DEM RAD UMS DORF

OYBIN
GEHEIMTIPP DER ROMANTIKER

SACHSENS DÖRFER

LAND. LEUTE. LEBENSART.

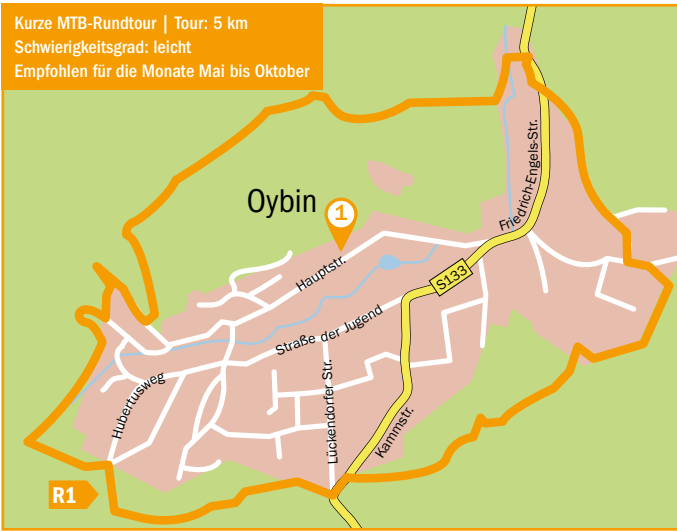
SACHSEN. LAND VON WELT.

www.sachsensdoerfer.de



Herausgeber:
TMGS Tourismus Marketing Gesellschaft Sachsen mbH,
www.sachsen-tourismus.de
Fotos: Sylvio Dittrich, Müller Ti Oybin, Archiv TMGS
Realisierung: www.oe-grafik.de
Karte: Die Routenkarte wurde auf der Grundlage
von www.openstreetmap.de erstellt.
Druck: Druckerei Thieme Meißen GmbH

Kurze MTB-Rundtour | Tour: 5 km
Schwierigkeitsgrad: leicht
Empfohlen für die Monate Mai bis Oktober



RUND UM OYBIN

Rund um den Oybiner Talkessel

Diese Tour macht eine ganze Menge Spaß. Sie ist mit ca. 5 km genau richtig, dass auch die ganz Kleinen gut mitkommen. Start ist am Bahnhof Oybin. Der Weg führt vorbei am Bahnhof, überquert die Straße und führt in Richtung Töpfer. Schaut man hier zum Berg Oybin sieht man direkt am Sandsteinfelsen die »Zwillinge«, zwei markante Kletterfelsen. Nun geht es weiter, der Markierung (grüner Punkt) folgend in Richtung Sprungschanze – eine sporthistorische Stätte: Hier oben hat schon der Zittauer Mathias Buse, Skisprungweltmeister von Lahti 1978, trainiert. Ein schöner Forstweg führt weiter in einen dichten Buchenwald – hier versteckt sich der



Kletterfelsen Förster mit seiner imposanten Sandstein-Wabenwand. Nach dem Wald gelangt man über eine Quellwiese in den malerischen Ortsteil mit dem wundervollen Namen »Hölle« – und einem prima Rundblick auf die andere Oybintal-Seite. Hier lohnt es sich, einfach mal eine Rast einzulegen, in die Landschaft zu schauen und tief durchzuatmen. Hinauf am Thomasfelsen vorbei führt dann der Weg in den Hausgrund: Hier verbirgt sich ein altes Waldtheater dicht neben der Strecke! Vorsicht: Danach folgt ein schweres Teilstück. Ganz kleine Kinder sollten hier auf alle Fälle absteigen und schieben bzw. hinter ihren Eltern bleiben und langsam fahren. Schließlich geht's unter der Lastenseilbahn am Oybin hindurch zurück zum Ausgangsort.



TAGESAUSFLUG

A Bahnhof Oybin

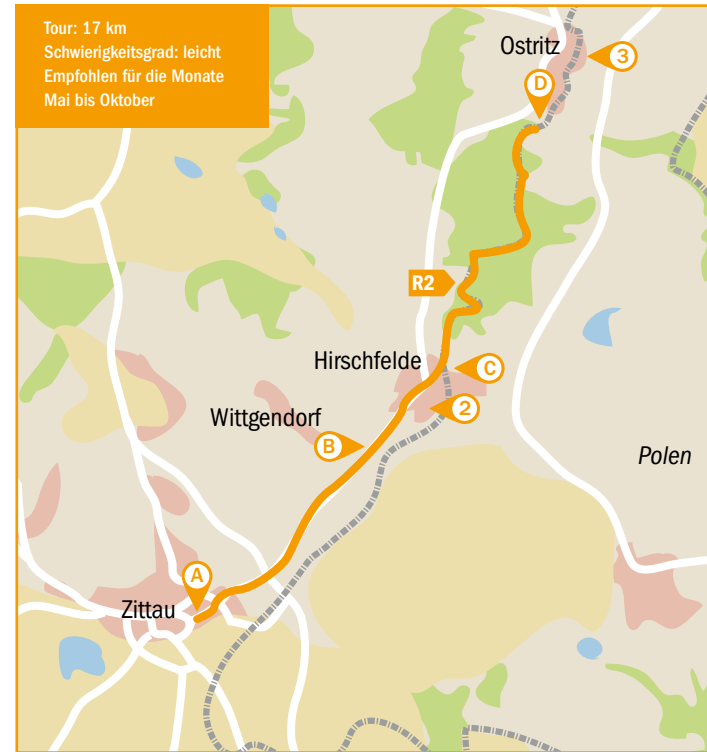
Start ist am Bahnhof Oybin. Abfahrt mit der Schmalspurbahn (gegen 10 Uhr, bitte den aktuellen Fahrplan beachten). Seit 1890 fahren Dampfzüge auf dieser 12 km langen Strecke. Die Fahrt über Bertsdorf bis nach Zittau dauert 45 Minuten. Ausstieg Zittau »Haltepunkt«/Görlitzer Straße. Die Tour führt entlang der Görlitzer Straße in Richtung Norden, an der Weinau und dem Zittauer Tierpark vorbei, auf dem Radweg neben der Eisenbahnlinie und Straße bis Hirschfelde. Vorbei geht es an einer alten, heute bewachsenen »Spülkippe«, einem Relikt der Kraftwerksgeschichte, die lange die Gegend prägte.



B Kraftwerksmuseum

Am Ortseingang steht das sehenswerte Kraftwerksmuseum, auch das Umgebäudehaus »Pilgerhäusel« aus dem 18. Jahrhundert liegt an der Strecke. Diese einzigartigen Häuser verbinden Blockbau-, Fachwerk- und Massivbauweise miteinander – und sind ganz typisch für diese Gegend. Weiter geht es entlang des Radweges in den Ortsteil Rosenthal, der liegt idyllisch am steilen Neißeufer. Die »Neiße« bildet von hier aus die Grenze zwischen Polen und Deutschland.

Tour: 17 km
Schwierigkeitsgrad: leicht
Empfohlen für die Monate Mai bis Oktober




C Schlauchbootverleih

Bei »Engemanns« gibt es einen Schlauchboot-Verleih. Es lohnt sich, vom Rad auf das Schlauchboot umzusteigen und bequem ist es auch, denn die Räder werden zum Kloster gebracht. Wer nicht paddeln möchte, fährt auf dem Oder-Neiße-Radweg direkt neben dem Fluss durch frischen, kühlenden Buchenwald – meist geht es leicht abwärts. Auf der Strecke laden ein kleiner Rastplatz und eine Quelle zum »verschnauften« ein. Ein weiterer »Hingucker« befindet sich an der Bahnbrücke der Strecke Zittau-Görlitz, die die Neiße nach Polen überquert, hier sieht man die Hochwassermarken vom »Jahrhundert-Hochwasser« 2010. Von hier sind es noch ca. 4 km bis zum Kloster.

D Klosterstift St. Marienthal

Der Radweg führt direkt auf das Gelände des monumentalen Klosterstifts St. Marienthal. Es gibt viel zu sehen. Oberhalb zum Beispiel liegt Deutschlands östlichster Weinberg. Das Klosterstift St. Marienthal gilt als ältestes Frauenkloster des Zisterzienserordens in Deutschland. Seit 1234 besteht die Anlage ununterbrochen. Die Tour lässt jetzt ganz die Wahl: Radfahrt zurück nach Zittau – oder weiter bis Ostritz (ca. 2 km) und mit dem Zug bis Zittau. Anschließend zurück nach Oybin, per Bus, Schmalspurbahn oder Rad.



EINKEHREN UND ERHOLEN



Den Gaststätten-Führer für Oybin und Lückendorf gibt es in der Tourist-Information

1 Haus des Gastes

Hauptstraße 15
02797 Kurort Oybin
Tel. +49 (0) 35844 7330
Mo. – Fr. 10 – 17 Uhr
Sa. – So./Feiertag 10 – 16 Uhr
www.oybin.com

2 Engemanns

Fleischerei mit Imbiss
Neißtalweg 5
02788 Hirschfelde
Tel. +49 (0) 35843 25438
www.engemanns.net

3 Klostermarkt & Klosterbäckerei

St. Marienthal 1
02899 Ostritz
Tel. +49 (0) 35823 77367
Klosterschenke Ostritz –
vor den Toren des Klosters
Tel. +49 (0) 35823 87715